



**КОМИТЕТ ИМУЩЕСТВЕННЫХ ОТНОШЕНИЙ  
АДМИНИСТРАЦИИ ПЕРМСКОГО МУНИЦИПАЛЬНОГО ОКРУГА**

**РЕШЕНИЕ**  
о размещении объектов № 2827

Пермский край  
Пермский округ

18.09.2024

Комитет имущественных отношений администрации Пермского муниципального округа разрешает Акционерному обществу «Газпром газораспределение Пермь» (ИНН 5902183841, ОГРН 1025900512670, почтовый адрес: 614000, г. Пермь, ул. Петропавловская, 43)

размещение объекта «Газопровод давлением до 1.2 Мпа, для размещения которого не требуется разрешения на строительство»

на землях государственная собственность на которые не разграничена

на срок 1 год

Местоположение: расположенных по адресу: Пермский край, м.о. Пермский, п. Мулянка, ул. Весенняя, д. 7 Б

Приложение: схема предполагаемых к использованию земель или части земельного участка.

Особые условия использования:

- 1) При размещении газопровода учесть параметры ширины проезда улично-дорожной сети, во избежание сужения полосы отвода дороги.
- 2) При условии получения разрешения на производство земляных работ.

Председатель комитета



(подпись, печать)

Е.А. Демидова



# Схема предполагаемых к использованию земель или части земельного участка

Объект: Газопровод давлением до 1,2 Мпа, для размещения которого не требуется разрешения на строительство  
 Местоположение: расположенных по адресу: Пермский край, м.о. Пермский, п. Мулянка, ул. Весенняя, д. 7 Б

Площадь земель или части земельного участка, кв.м.: 145

Категория земель: земли населенных пунктов

Вид разрешенного использования: -

Описание границ смежных землеспользователей:

От точки н1 до точки н2 - земельный участок с кадастровым номером 59:32:1220001:1272





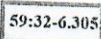
От точки н2 до точки н3 - земельный участок с кадастровым номером 59:32:1220001:3142

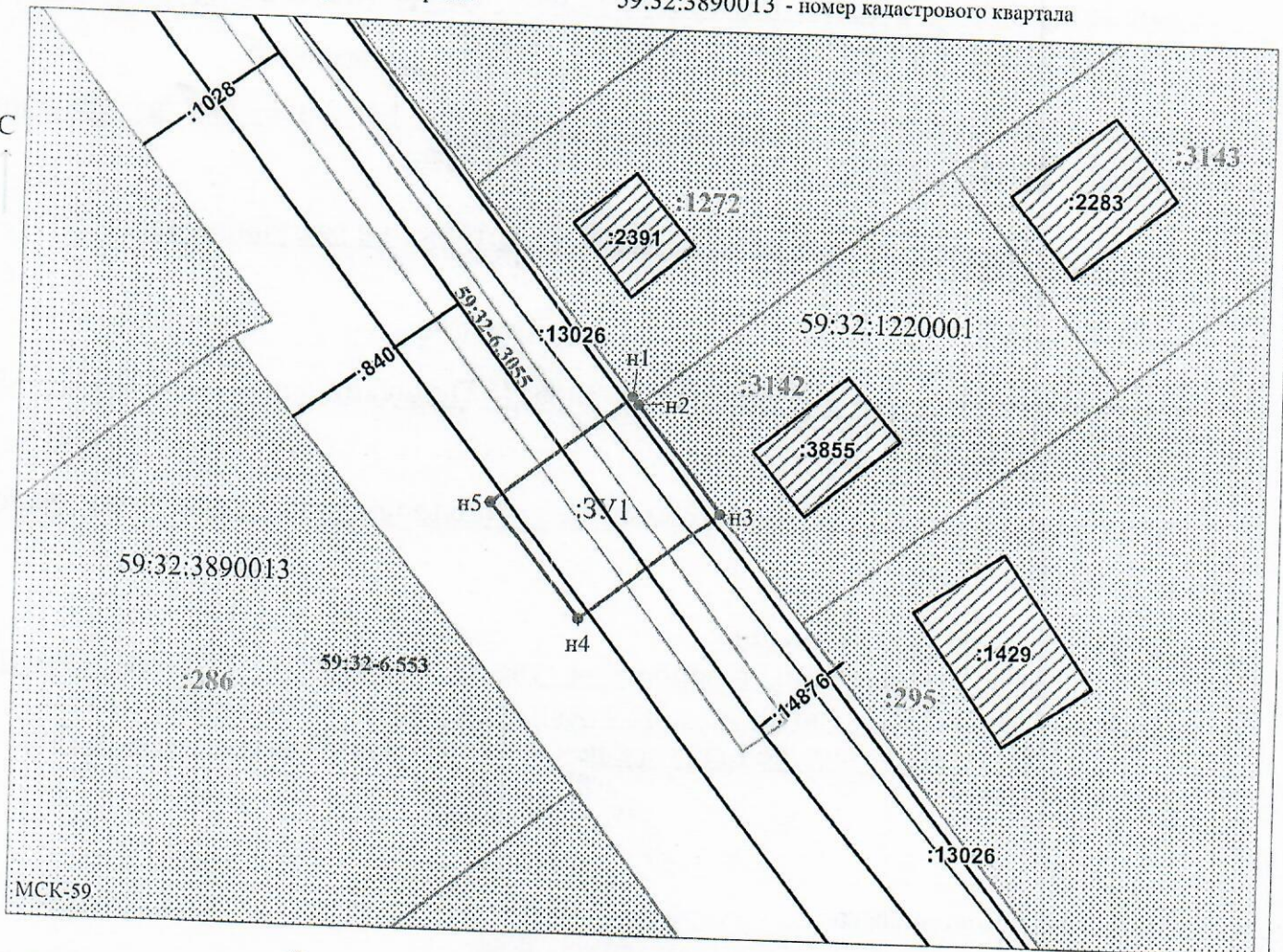
От точки н3 до точки н1 - земли общего пользования

Каталог координат, м

№ точки границы	X	Y
н1	494381.27	2239333.41
н2	494380.67	2239333.88
н3	494372.68	2239340.14
н4	494364.43	2239329.73
н5	494373.03	2239322.99
н1	494381.27	2239333.41

### Условные обозначения:

-  - предполагаемый участок земель, на которых планируется размещение объекта
-  :3142 - границы и номер земельного участка, сведения о которых внесены в ЕГРН
-  :3855 - границы и номер объекта капитального строительства, сведения о которых внесены в ЕГРН
-  - граница кадастрового квартала
-  59:32-6.3055 - зоны с особыми условиями использования территории, сведения о которых внесены в ЕГРН
- :ЗУ1 - обозначение запрашиваемого земельного участка
- н1 - характерная точка границ земель или части земельного участка
- 59:32:3890013 - номер кадастрового квартала



Заявитель: Егошина И.В. / Егошина И.В.  
 МП (подпись, расшифровка подписи)  
 (для юридических лиц и индивидуальных предпринимателей)

Масштаб 1:500